

## Ալեքսանդր Մակեդոնացու գրաված երկրները

Այս քարտեզն Ամստերդամում լատիներենով հրատարակված Ատլասի էջերից մեկն է: Այն ներկայացնում է Ալեքսանդր Մակեդոնացու արշավանքը մինչև Հնդկաստան: Քարտեզի վրա նշված է Մեծ Հայքը:



Ալեքսանդր Մակեդոնացու գրաված երկրները  
Աբրահամ Օրթելիուս, 1595 թ.  
Քրիտանական գրադարան, Լոնդոն

## «Մուրբ Երկիր» այլ կերպ՝ «Դրախտ» կամ «Եդեմի պարտեզ»

Քարտեզն ընգրկում է Միջերկրական ծովի և Պարսից ծոցի միջև ընկած շրջանը և ականավոր Եդեմը, որը գտնվում է Բաբել (Բաբելոն) քաղաքի մոտակայքում:

Գեղեցիկ զարդարված վերնագիրը երկու կողմից շրջապատված է Եդեմի տեսարանների պատկերներով: Քարտեզն ինքնին, համատեղելով իրական և բիրյիական աշխարհագրությունը, հիանալի է ստեղծված: Այստեղ կգտնեք Նոդի Երկիրը, Եդեմը, Բաբելոնի աշտարակը և այլ կիսաառասպելական վայրեր: Այս քարտեզը կազմվել է Վիսշերի կողմից, որպես հինգ մասից բաղկացած քարտեզների շարքի մի մաս, նախատեսված Աբրահամ Վան Դեն Բրոքի 1657 թ. Աստվածաշնչում ընգրկելու համար: Սա քարտեզների այս կարևոր շարքի առաջին հրատարակությունն է, որը հիմք է հանդիսացել 18-րդ դարում հայտնված բազմաթիվ այլ աստվածաշնչյան քարտեզների:



«Մուրբ Երկիր» այլ կերպ՝  
«Դրախտ» կամ «Եդեմի  
պարտեզ»  
Նիկոլաուս Վիշերս, 1657 թ.

## Երկրային դրախտը

Այս քարտեզը պատրաստել է անգլիացի քարտեզագետ Էմանուել Բոուենը: Այն ևս հիմնված է կրոնական հավատալիքների վրա: Երկրային դրախտը՝ Եդեմը, ներկայացված է Հայաստանի տարածքում՝ Վան և Կապուտան լճերի միջև: Այստեղ նշված են աստվածաշնչյան դրախտից դուրս եկող չորս գետերը՝ Արաքսը (Գիհոն), Փիսոնը, Եփրատը և Տիգրիսը: Քարտեզի կենտրոնական մասում Արարատ լեռն է:



Երկրային դրախտի քարտեզ  
Էմանուել Բոուեն, 1780 թ.  
Ռուբեն Գալյանի անձնական հավաքածու, այժմ՝  
Մատենադարանում

## Աշխարհացոյց Հայաստանեայց ըստ հին և նոր աշխահագրագ

18-րդ դարում Վենետիկում լույս է տեսել Հայաստանի քարտեզը, որն ըստ քարտեզագետների և աշխարհագրագետների կարելի է համարել Շիրակացու «Աշխարհացոյցի» բացակայող քարտեզին փոխարինողը:



անձնական հավաքածու

Աշխարհացոյց  
Հայաստանեայց ըստ  
հին և նոր  
աշխահագրագ

Վենետիկ 1751 թ.  
Ռուբեն Գալյանի

# ՀԱՅԱՍՏԱՆԸ ՀՆԱԳՈՒՅՆ ՔԱՐՏԵԶՆԵՐՈՒՄ

## ԱՏԼԱՍ

ԱԲՐԱՀԱՄՅԱՆ ՎԻՎԱ

ԱՐԶՈՒՄԱՆՅԱՆ ԿԱՏՐԻՆ

ՍԱՐԳՍՅԱՆ ԼԻԼԻ

ՕՉԱՆՋԱՆՅԱՆ ՅՈՒԼԻՅԱ

ՀՈՎՀԱՆՆԻՍՅԱՆ ԼԻԼԻ

ԳԵՎՈՐԳՅԱՆ ԱԼԵՆ

ՄԿՐՏՉՅԱՆ ՏԻԳՐԱՆ

## ՆԱԽԱԳԾԻ ՂԵԿԱՎԱՐ՝ ՀԵՐՄԻՆԵ ԱԼԱՎԵՐԴՅԱՆ

**Բաբելոնյան կավե սալիկ, մ. թ. ա. 6-րդ դար**  
 Մեզ հասած աշխարհի ամենահին աշխարհա  
 ցույց քարտեզը Բաբելոնյան քարտեզն է, որը  
 պատկերված է կավե սալիկի վրա: Քարտեզը  
 գտնվել է Իրաքի տարածքից 19րդ դարում: Այ  
 ժմ այն պահվում է Բրիտանական թանգարան  
 ում:

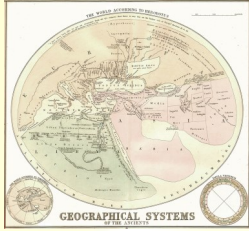
Բաբելոնյան կավե սալիկը թվագրվում է մ. թ.  
 ա. 6-րդ դարով: Ասորական և Բաբելոնյան  
 հին աղբյուրներում Արարատյան  
 թագավորությունը հիշատակվում է որպես  
 Ուրարտու: Հենց այս անվամբ էլ այն նշված է  
 աշխարհի հնագույն քարտեզի վրա: Նշված  
 պետություններից միայն Հայաստանը մինչ  
 օրս գոյություն ունի: Մնացած բոլորը վերացել  
 են աշխարհի քարտեզից:



*Բաբելոնյան կավե սալիկ, մ. թ. ա. 6-րդ դար*  
*Բրիտանական թանգարան, Լոնդոն*

**Հերոդոտոս, մ. թ. ա. 5-րդ դար**

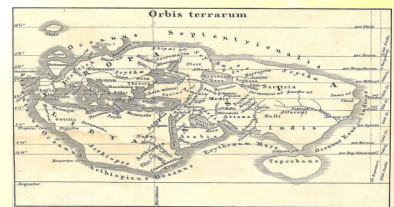
Աշխարհի քարտեզն ըստ Հերոդոտոսի:  
 Վերակազմությունը Չարլզ Մյուլլերի՝ հրատարակված  
 Սմիթի առկայությամբ: Ժամանակին գոյություն ունեցող  
 երկրների շարքում Հայաստանը զբաղեցնում է  
 կենտրոնական դիրք:



*Հերոդոտոս, մ. թ. ա. 5-րդ*  
*դար*  
*Սմիթի առկայությամբ, Բրիտանական*  
*թանգարան, Լոնդոն,*  
*1874 թ.*

**Էրատոսթենես (մ. թ. ա 3-2 դար)**

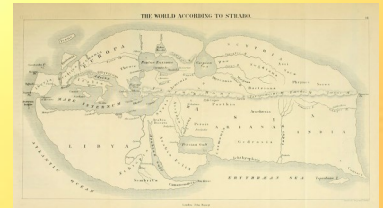
Էրատոսթենեսի աշխատությունների հիման վրա  
 գերմանացի քարտեզագետ Ֆոն Սպրուների  
 վերակառուցած քարտեզը (1855 թ. )



*Էրատոսթենես (մ. թ. ա 3-2 դար)*  
*Ռուբեն Գալյանի անձնական հավաքածու, այժմ՝*  
*Մատենադարանում*

**Ստրաբոն, մ. թ. ա 1-ին դար**

Բրիտանացի քարտեզագետ Ջոն Մըրրին  
 հիմնվելով Ստրաբոնի «Աշխարհագրություն»  
 աշխատության վրա վերակառուցել է աշխարհի  
 քարտեզը, որի մի գլուխը հատկացված է  
 Հայաստանի աշխարհագրությանը:



*Ստրաբոն, մ. թ.*  
*ա 1-ին դար*  
*Վերագծել է*  
*Կառլ Մյուլլերը:*

**Կլավդիոս Պտղոմեոս (2 դար)**

Հույն նշանավոր աշխարհագրագետ և տիեզերագետ  
 Կլավդիոս Պտղոմեոսը հին աշխարհի  
 ամենանշանավոր քարտեզագետն էր: Նրա կարևոր  
 աշխատությունը ութհատորանոց  
 «Աշխարհագրությունն» է: Այս աշխատության մեջ  
 Հայաստանին վերաբերող տեքստը 5-րդ հատորում է:

Սա աշխարհի քարտեզն է, որը շրջապատված է  
 հողմերով և բաժանված է եղանակային գոտիների:  
 Բացառությամբ Կարմիր ծովի, բոլոր ծովերը ներկված  
 են կապույտով, իսկ լեռները կանաչ են: Մեծ ու Փոքր  
 Հայքերը գտնվում են Սև և Կասպից ծովերի միջև:



*Կլավդիոս Պտղոմեոս (2 դար) Քարտեզը պատրաստել*  
*է Մարտին Վալդզենկույլերը և տպագրել է Շոտտը*  
*1513 թվականին:*  
*Բրիտանական թանգարան, Լոնդոն*

**Կլավդիոս Պտղոմեոս (2 դար)**

Քարտեզի կենտրոնում սպիտակ գույնով  
 ներկայացված է Մեծ Հայքը (Արմենիա Մայոր), որն  
 արևելքում սահմանակից է Մարաստանին, հարավում՝  
 Ասորեստանին, արևմուտքում՝ Փոքր Հայքին  
 (Արմենիա Մինոր), իսկ հյուսիսում՝ Կոլխիսին  
 (Աբխազիա), Իբերիային (Վիրք) և Ալբանիային  
 (Աղվանք):



*Կլավդիոս Պտղոմեոս*  
*(2 դար)*  
*Վերակազմությունը՝*  
*Նիկոլասոս*

*Գերմանիոսի 1482 թ.*  
*Բրիտանական թանգարան, Լոնդոն*